



Comune di Reggello

(Provincia di Firenze)

Cambiamenti climatici
problema globale



Conservazione della natura
risposta di tutti



Comune di Reggello

(Provincia di Firenze)

Importanza di promuovere progetti e iniziative di

EDUCAZIONE AMBIENTALE

in particolare rivolti alle nuove generazioni.

Attraverso la **conoscenza** dei processi naturali, degli ecosistemi, della biodiversità e facendo comprendere la loro importanza e allo stesso tempo la loro fragilità, si può educare al **rispetto** e alla conservazione della natura.



Comune di Reggello

(Provincia di Firenze)



Riserva Biogenetica di Vallombrosa

$\frac{1}{4}$ del territorio comunale
ricade in Aree Protette



circa 30 Km^q
su un totale di 121 Km^q



A.N.P.I.L. Foresta di Sant'Antonio



A.N.P.I.L. Le Balze



A.N.P.I.L.

Foresta di Sant'Antonio

**L'A.N.P.I.L. della Foresta di Sant'Antonio è
stata istituita dal Comune di Reggello con
delibera C.C. n.171 del 22.12.1997**





A.N.P.I.L.

Foresta di Sant'Antonio

L'Area protetta ha una superficie di circa 930 ettari ed è totalmente compresa nel complesso demaniale della Regione Toscana.

L'Area è ricompresa anche in un sito di importanza comunitaria (S.I.C.)





A.N.P.I.L.

Foresta di Sant'Antonio

Nell'ottica di favorire una diffusa educazione ambientale, è stato realizzato un percorso didattico attrezzato di circa 1,5 Km da Croce al Cardeto alla Capanna delle Guardie





A.N.P.I.L.

Foresta di Sant'Antonio

Lungo il percorso sono stati installati cartelli informativi sui vari aspetti ambientali e storico-culturali della Foresta





A.N.P.I.L.

Foresta di Sant'Antonio

Al termine del percorso, intorno alla Capanna delle Guardie, è stato realizzato un percorso attrezzato per persone diversamente abili





A.N.P.I.L.

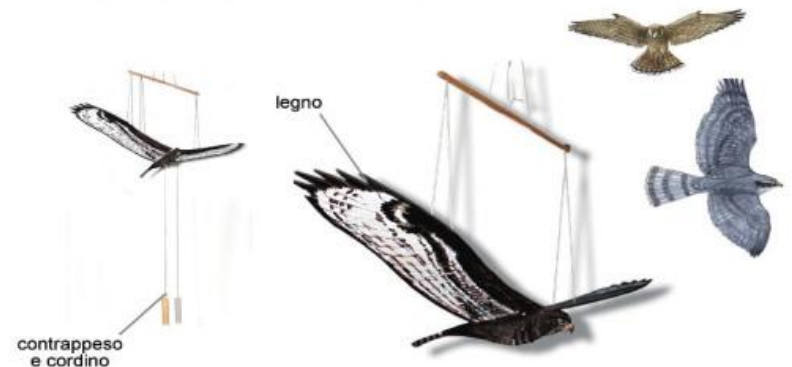
Foresta di Sant'Antonio

All'interno della Capanna delle Guardie è stato allestito un laboratorio didattico ...

GIOCO DELLE IMPRONTE

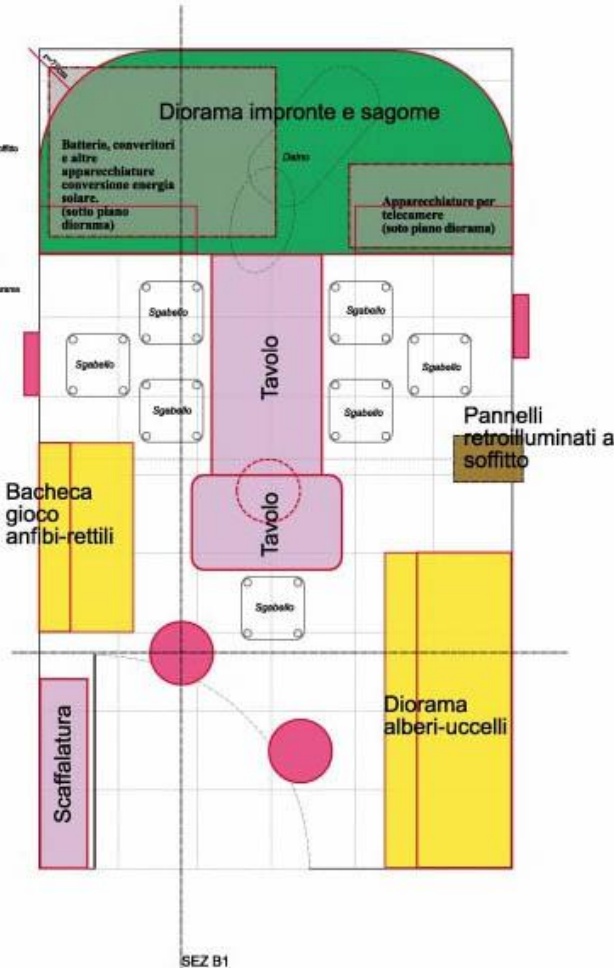


Volo dei rapaci, varie sagome in legno (interattive)
volo rapido dei piccoli rapaci di bosco e dei veleggiatori



Sezioni dell'allestimento alimentate separatamente:

- Linea temporizzata
Pannelli retroilluminati fissati sotto il soffitto
- Linea temporizzata
Diorama impronte animali
- Linea temporizzata
Diorami piccoli insetti
- Linea NON temporizzata
Alimentazione lampi, PC, scaffalature, apparecchiature televisive
- Linea temporizzata
Alimentazione bacheca gioco rettili e diorami alberi-uccelli





A.N.P.I.L.

Foresta di Sant'Antonio

... che permette ai ragazzi di approfondire i vari aspetti legati alla biodiversità e alla conoscenza della natura e dei suoi "abitanti"





A.N.P.I.L.

Foresta di Sant'Antonio

Il motto “VIETATO NON TOCCARE”
riassume lo spirito con cui i ragazzi si
devono avvicinare alla scoperta della
natura all'interno del laboratorio





A.N.P.I.L.

Foresta di Sant'Antonio

Circa 500 ragazzi ogni anno fanno tappa al laboratorio didattico vivendo un'esperienza davvero bella a contatto diretto con la natura, imparando ad apprezzarla e a tutelarla.





A.N.P.I.L.

Foresta di Sant'Antonio

E in particolare ...

Il laboratorio didattico è alimentato dal Sole.

Il primo impianto fotovoltaico pubblico del territorio è stato realizzato qui per fornire energia al laboratorio e ai suoi strumenti.





A.N.P.I.L.

Foresta di Sant'Antonio

L'impianto fotovoltaico del laboratorio, insieme all'impianto eolico di Secchieta, sono di stimolo per i ragazzi per un approfondimento sulle tematiche energetiche e le fonti rinnovabili.





A.N.P.I.L.

Foresta di Sant'Antonio

Ogni anno vengono organizzate per tutti gli amanti della montagna e della natura escursioni naturalistiche e feste tradizionali

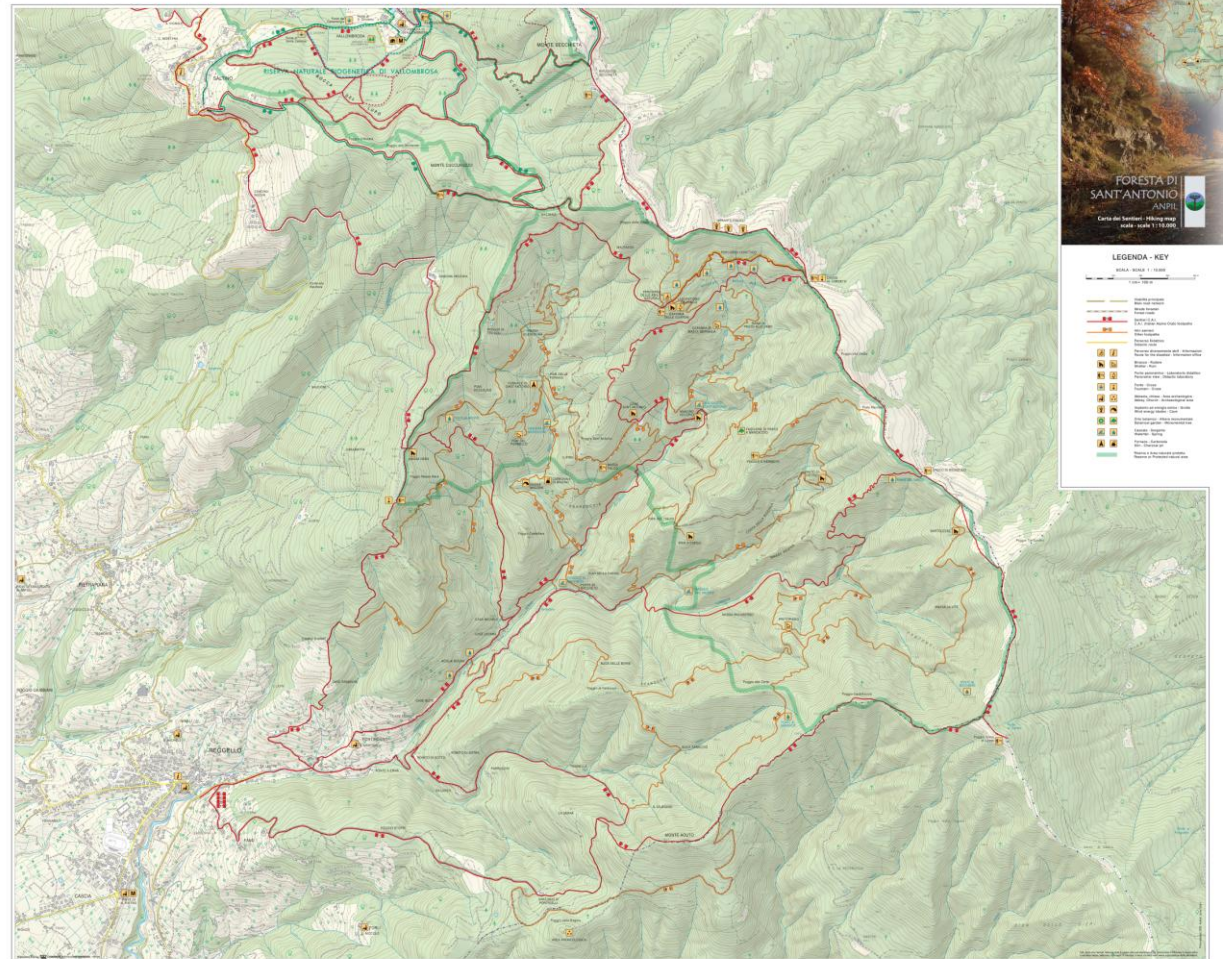
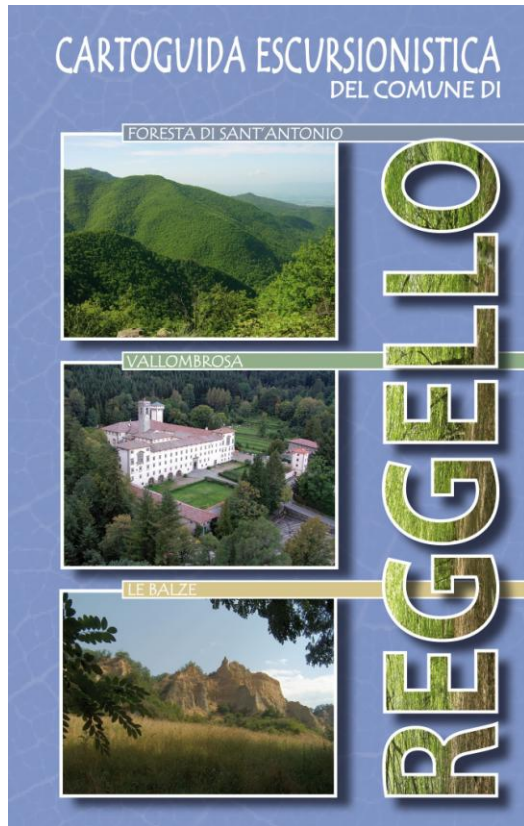




A.N.P.I.L.

Foresta di Sant'Antonio

E' stata recentemente pubblicata una cartoguida escursionistica con descrizione delle emergenze ambientali e dei sentieri presenti ...






A.N.P.I.L.

Foresta di Sant'Antonio

... e un volume sugli aspetti faunistici ed ecologici della Foresta





A.N.P.I.L.

Foresta di Sant'Antonio


Per chi ama il turismo escursionistico è possibile consultare gli itinerari e scaricare informazioni utili sul portale delle Aree Protette del Comune di Reggello

www.reggellonatura.it

Un "luogo" di incontro per gli amanti della natura !

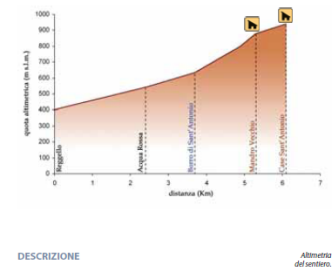


FORESTA DI SANT'ANTONIO



62

NOTE: Il sentiero si snoda lungo il Borro di Sant'Antonio all'interno di una stretta valle immersa completamente nella Foresta. La risalita del borro offre la possibilità di osservare da vicino le caratteristiche salienti degli ambienti fluviali: pozze, insenature, cascatelle e la tipica vegetazione dei corsi d'acqua.



DESCRIZIONE

L'itinerario inizia dalla località **Acqua Rossa** (570 m), raggiungibile da Reggello con il CAI 15 che attraversa Pontifoglio, Casa Tasso e Casa Buto, oppure con una piccola strada di raccordo che dal CAI 16 attraversa il Torrente Resco. Si prosegue sino a **Casa Lavana** giungendo al bivio con il sentiero CAI 14 A; noi proseguiamo lungo il sentiero CAI 15. La prima parte del percorso è abbastanza esposta ai raggi solari per cui incontriamo una vegetazione caratterizzata da molti arbusti come ginestra e rovi. Poi il sentiero diventa più stretto e si avvicina al Borro di Sant'Antonio seguendo il corso, lungo il quale si può notare la tipica vegetazione fluviale in cui predominano ontani, salici e sambuco. Si trova un **poncello di legno** sulla destra (che riporta sul sentiero CAI 16) e una piccola cascatella (e molto evidente un tubo per la presa d'acqua usato per alimentare l'acquedotto di Reggello); si prosegue salendo per un terreno ciottoloso che rappresenta il selciato della vecchia strada che da Reggello portava a Sant'Antonio. Si supera un grande masso sulla sinistra con **indicazioni per il sentiero R3** che conduce al Borro delle Fornaci; noi manteniamo la direzione sino a giungere, dopo pochi metri, ad un **ponte di legno** posto sulla confluenza tra il Borro delle Fornaci e il Borro di Sant'Antonio (635 m). Da qui in

FORESTA DI SANT'ANTONIO

65



A.N.P.I.L.

Foresta di Sant'Antonio

E' stato realizzato anche un DVD con un interessante documentario sulla Foresta di Sant'Antonio e un altrettanto interessante video sulle Balze.

LE AREE NATURALI PROTETTE

COMUNE DI REGGELLO
ASSESSORATO ALL'AMBIENTE

La Foresta di Sant'Antonio

Suggestivi fossi che incidono aspri rilievi di arenaria; maestose faggete che sfumano in boschi misti e praterie; ambienti ancora integri e selvaggi che ospitano tante specie di animali. Questa è la Foresta di Sant' Antonio, patrimonio naturale e polmone verde di Reggello.

**LE AREE NATURALI PROTETTE...
...tra Natura e Storia**

“...del Valdarno di Sopra insieme ad Arezzo si creava un secondo lago, il quale nell'antidetto lago versava le sue acque, chiuso circa dove oggi vede Gironè, e occupava tutta la detta Valdarno di Sopra, per ispazio di quaranta miglia di lunghezza: questa valle riceveva sopra il suo fondo tutta la terra portata dall'acqua di quella intorbidata la quale ancora si vede a' piedi del Pratomagno restare altissima dove li fiumi non l'han consumata; e infra essa terra si vede le profonde segature dei fiumi, che quivi son passati, li quali discendono dal gran monte del Pratomagno, nelle quali segature non si vede vestigio alcuno di nicchi o di terre marine...”

Da un manoscritto di Leonardo

Le Balze


REALIZZATO DA: TV1 S.P.A.
S.C. VIAREGGIAE TIR
52025 ANCIPIERARCHI AR
TEL. 055 51 90951
FAX 055 52 85 956
www.tv1.it - info@tv1.it

REGIONE TOSCANA
comunità montana montagna fiorentina



**A.N.P.I.L.
Le Balze**

**Dal 2005 infatti nel territorio del Comune di Reggello è stata istituita un'altra Area Naturale Protetta:
l'A.N.P.I.L. delle Balze**





A.N.P.I.L.
Le Balze

Le balze ci raccontano la storia geologica del Valdarno e rappresentano un habitat importante per la conservazione della natura.

Esse fanno da cornice ad ambienti oggi antropizzati, ma che riescono ancora a custodire antiche colture e attività tipiche della Toscana e in particolare del Valdarno.





A.N.P.I.L.
Le Balze

Il turismo escursionistico, la didattica ambientale e la tutela delle tradizioni locali sono i cardini attraverso i quali si muovono le iniziative promosse dell'Amministrazione Comunale, al fine di salvaguardare e tutelare questo patrimonio naturale di così rara bellezza.





A.N.P.I.L.
Le Balze

Anche per l'Area Protetta delle Balze è stata realizzata una pubblicazione sugli aspetti naturalistici e culturali





Riserva Biogenetica di Vallombrosa

Non possiamo dimenticare infine la più conosciuta fra
la Aree Protette del Comune di Reggello: la Riserva
Biogenetica di Vallombrosa, che oggi ci ospita, e che
completa il quadro delle bellezze naturalistiche
presenti nel nostro territorio.





Comune di Reggello

(Provincia di Firenze)



Riserva Biogenetica
di Vallombrosa



A.N.P.I.L.
Foresta di Sant'Antonio



A.N.P.I.L.
Le Balze

Naturalmente ... Reggello

**Buona giornata nella natura protetta
del Comune di Reggello !**